

## Výzva na predloženie cenovej ponuky 1/2012/Ka

Výzva na predloženie cenovej ponuky (prieskum trhu - zákazka s nízkou hodnotou, § 102 zákona č. 25/2006 Z. z. o verejnom obstarávaní a o zmene a doplnení niektorých zákonov v znení neskorších zmien a doplnkov) na uskutočnenie prác s názvom

**„Revitalizácia krajiny v k.ú. Rožňava“.**

### 1. Identifikácia verejného obstarávateľa:

Názov organizácie: Mesto Rožňava

Sídlo organizácie: Šafárikova ul. č.29, 048 01 Rožňava

IČO: 00328758

Kontaktná osoba:

Vo veciach verejného obstarávania: Mária Kardošová

Telefón: 058/7773256

e-mail [maria.kardosova@roznava.sk](mailto:maria.kardosova@roznava.sk)

Vo veciach technických: Martin Mikolaj

Telefón:058/7773247

### 2. Typ zmluvy:

Zmluva o dielo

### 3. Miesto dodania predmetu zákazky:

Mesto Rožňava

### 4. Miesto dodania predmetu zákazky: Mesto Rožňava

### 5. Podrobný opis predmetu zákazky a jeho rozsah:

Zabezpečenie systému preventívnych protipovodňových opatrení v katastri mesta Rožňava pre zabezpečenie zníženia rizík povodní.

**Slovník spoločného obstarávania:** 45246400-7

### Súvisiace služby:

### 6. Možnosť rozdelenia cenovej ponuky: nie

### 7. Variantné riešenie: nie

### 8. Lehota na dodanie alebo dokončenie predmetu zákazky: marec 2012

### 9. Uplynutie lehoty na predkladanie cenových ponúk:

a) dňa 10.02.2012 do 09.30 hod.

b) doručenie poštou na adresu : Mestský úrad, sekretariát prednostu MsÚ, Šafárikova ul. č. 29, 048 01 Rožňava, alebo osobne na tej istej adrese. Obálku označte : „ PT – revitalizácia“ .

c) ponuky sa predkladajú v slovenskom jazyku a EUR. Cenová ponuka neobsahuje návrh zmluvy; ten bude verejný obstarávateľ požadovať len od úspešného uchádzača.

**10. Podmienky financovania:** Na predmet zákazky sa neposkytne žiaden preddavok. Predmet zákazky sa bude financovať formou bezhotovostného platobného styku v lehote splatnosti faktúr 90 kalendárnych dní odo dňa jej doručenia z programu revitalizácie krajiny a integrovaného manažmentu v meste Rožňava. Predpokladaná hodnota: do 10 000,00 Eur bez DPH.

### 11. Kritéria na hodnotenie ponúk:

Najnižšia cena

## **12. Podmienky účasti uchádzačov:**

Osobné postavenie: Doklad o oprávnení uskutočňovať práce, podľa opisu predmetu zákazky - výpis z obchodného registra, resp. výpisu zo živnostenského registra. Tento doklad môže uchádzač nahradiť potvrdením Úradu pre verejné obstarávanie vydaného podľa ust. § 133 zák. NR SR č. 25/2006 Z.z. (potvrdenie o zapísaní do zoznamu podnikateľov.) (fotokópia).

Originál, alebo úradne osvedčená fotokópia sa bude vyžadovať len od úspešného uchádzača .

## **13. Ďalšie podmienky:**

Verejný obstarávateľ si vyhradzuje právo neprijat' ani jednu z predložených ponúk, ak cenová ponuka nebude vyhovovať finančným možnostiam verejného obstarávateľa.

**Mária Kardošová**  
**samostatný odborný referent**

## Ponuka

### Rozpis požadovaných prác

Výdavky na materiál, práce a služby súvisiace s realizáciou projektu	Jednotka	Cena za jednotku v eurách	Počet jednotiek	Výdavky spolu v eurách bez DPH
Zrubové prehrádzky	ks		14	
Vodozádržné odrážky na lesných cestách	ks		78	
Cena celkom s DPH				

Účelom realizačného projektu v obci bude zadržanie minimálne 10 000 m<sup>3</sup> vody v katastrálnom území, zabezpečenie revitalizácie, vodohospodárskej funkcie toku, ako aj zabezpečenie protipovodňovej ochrany intravilánu mesta.

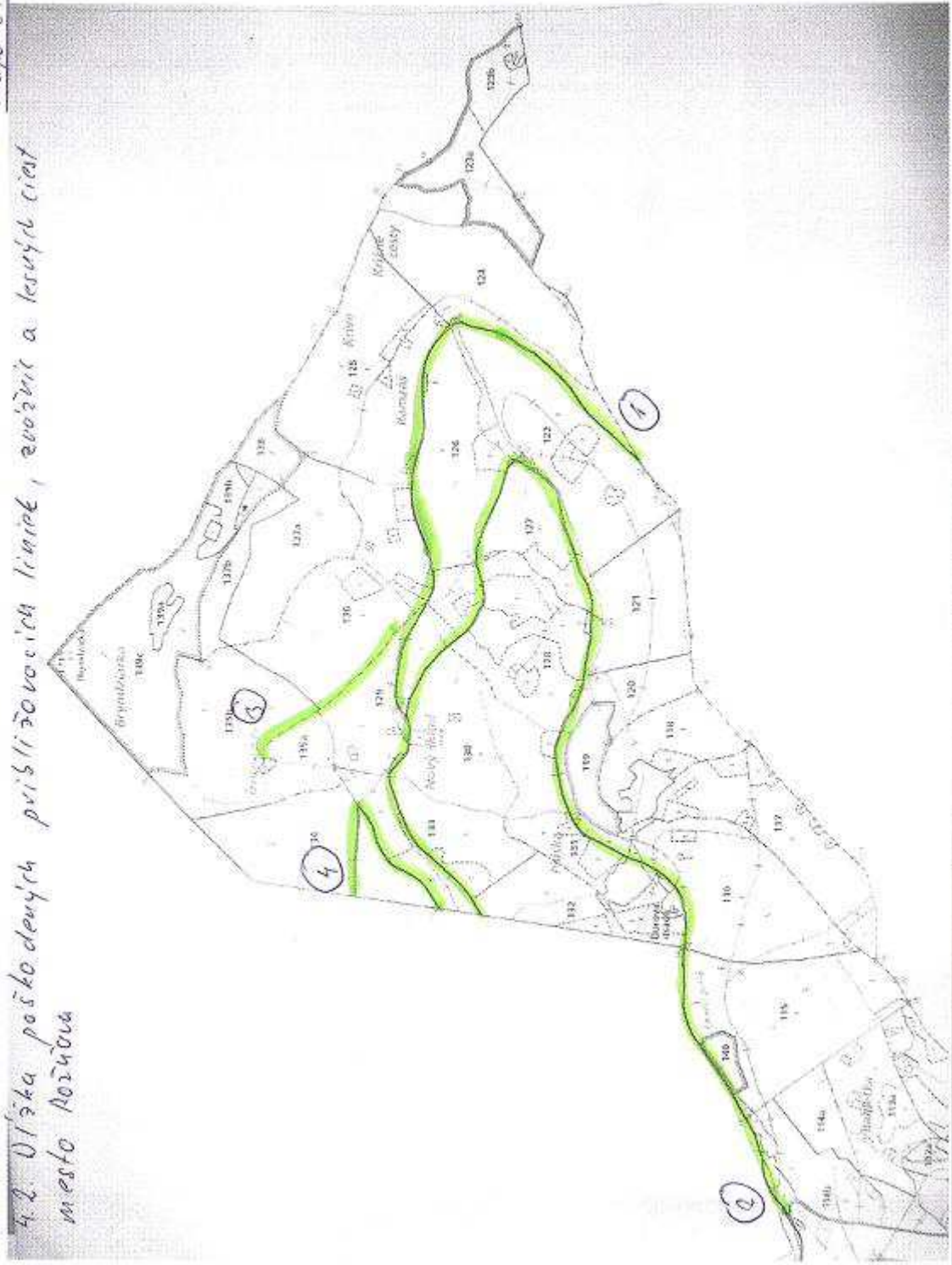
Do ceny započítať aj práce súvisiace s realizáciou zákazky.

Na poškodených približovacích linkách, zväžniciach a nespevnených lesných cestách v dĺžke 15,55 km budú realizované vodozádržné odrážky v počte 78 ks tak, aby ich frekvencia bola cca každých 200 m. Vodozádržné odrážky budú vyhotovené z ihličnatej tyčoviny (bez kôry) priemeru 15 cm, dĺžky 6,5 m. Drevená tyčovina bude osadená do ručne alebo pneumatically vyhlúbenej ryhy. Týmto opatrením bude na lesných cestách v riešenom území zabezpečené zadržanie cca 9 330 m<sup>3</sup> vody.

Na poškodených častiach krajiny sa v riešenom území plánuje realizovať 14 zrubových prehrádzok z ihličnanovej guľatiny a kameňov rôznej dĺžky max do 12 m, bez kôry priemeru 30 cm naukladaných do výšky 1,00 až 1,50 m s dĺžkou vodnej hladiny hrádzky 6 až 10 m. V projekte uvažujeme s priemernou hrádzkou dĺžky 6 m, výšky 1,25 m a dĺžkou vodnej hladiny 8 m, čo predstavuje vodozádržný objem hrádzky 60 m<sup>3</sup> vody. V podstate ide o klasické hrádzky i kolové hrádzky, do ktorých je možné nahádzať konáre z okolia. Eróznymi procesmi sa konáre zanesú a v sedimentoch vytvoria „spevňovaciu armatúru“.

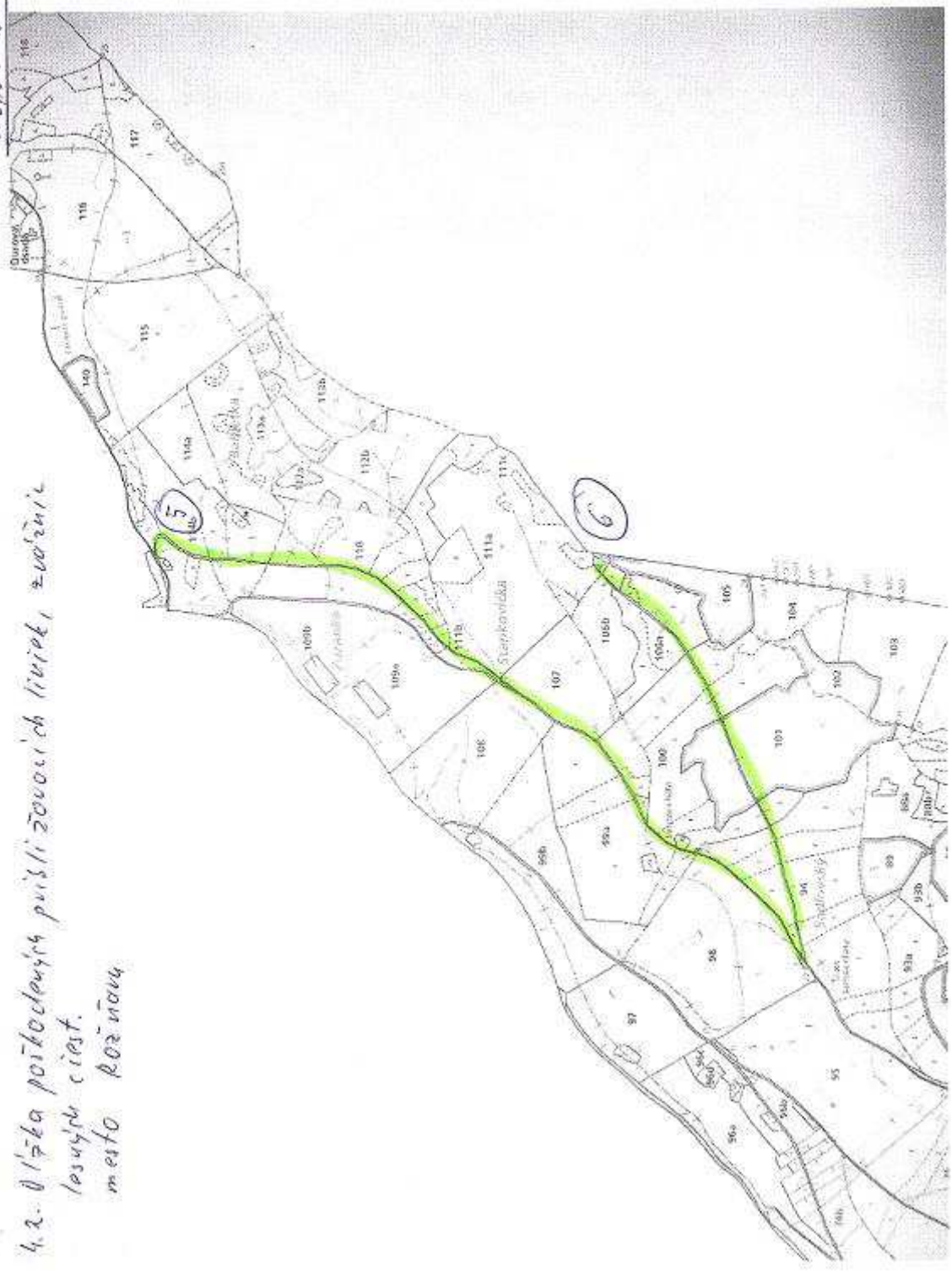
Týmto opatrením bude v riešenom území zabezpečené zadržanie cca 840 m<sup>3</sup> vody.

4.2. Úřada paškovských přibližovacích linií, evázit a kesých ciat mesto Rožná



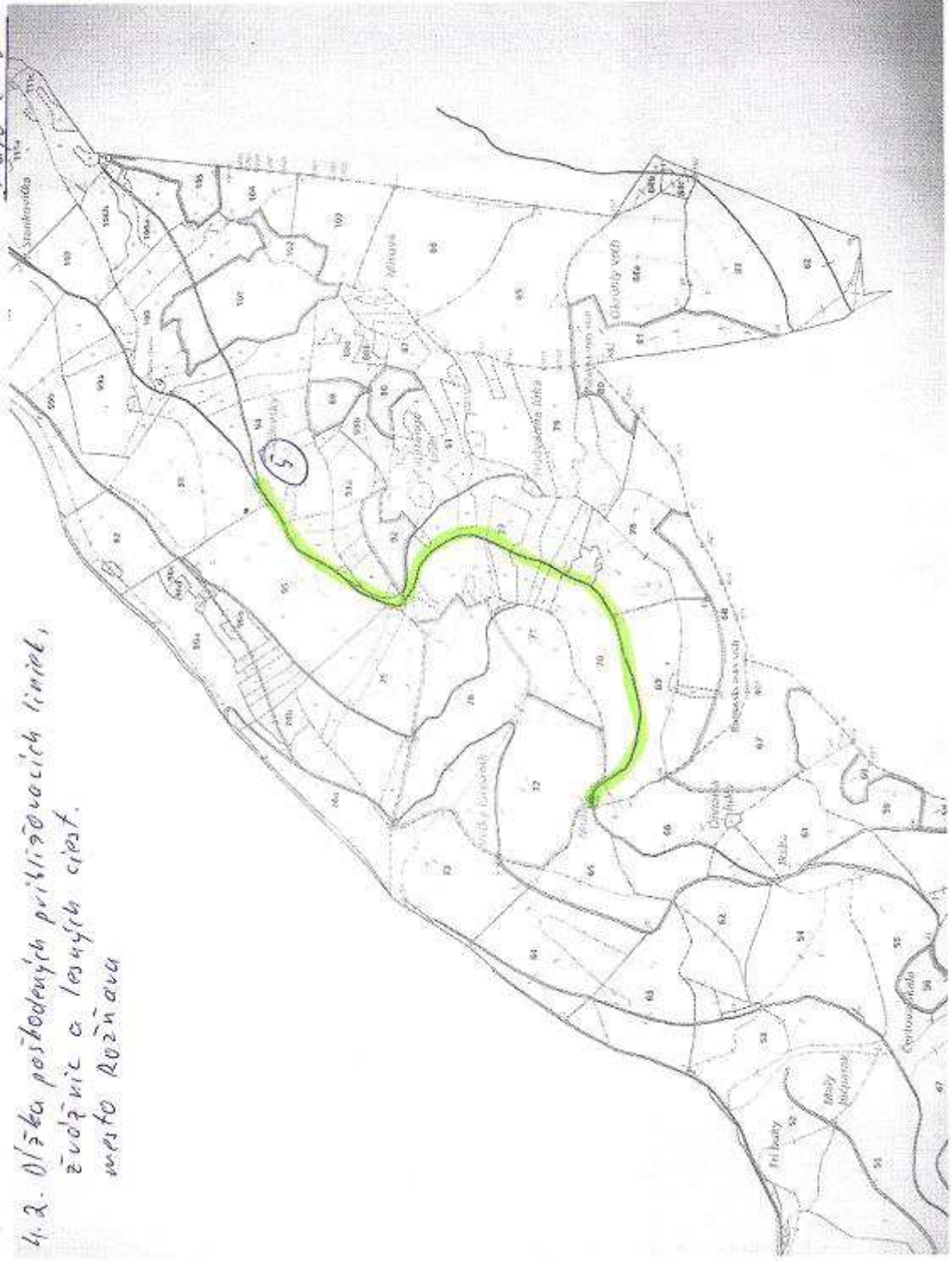
MAPA C. 2

4.2. Oľzka potokodajúcá prišli zovraciacich lipiek, zväčšenie  
lesných ciest.  
mesto Rožňava



MAPA C. 3

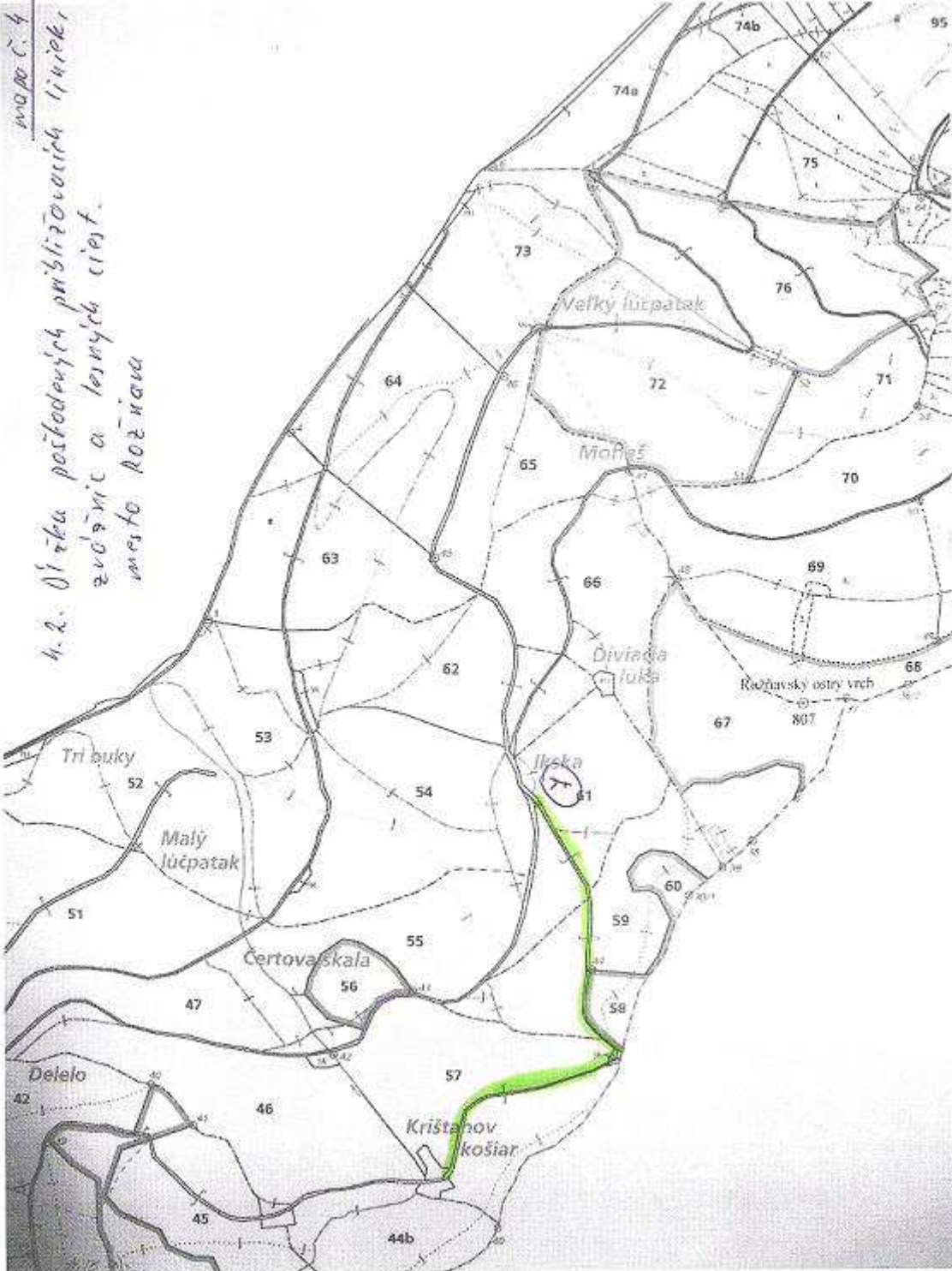
4.2. Oľzka postavených prispôbovacích liníí,  
žúdníc a lesných ciest.  
mesto Rožňava



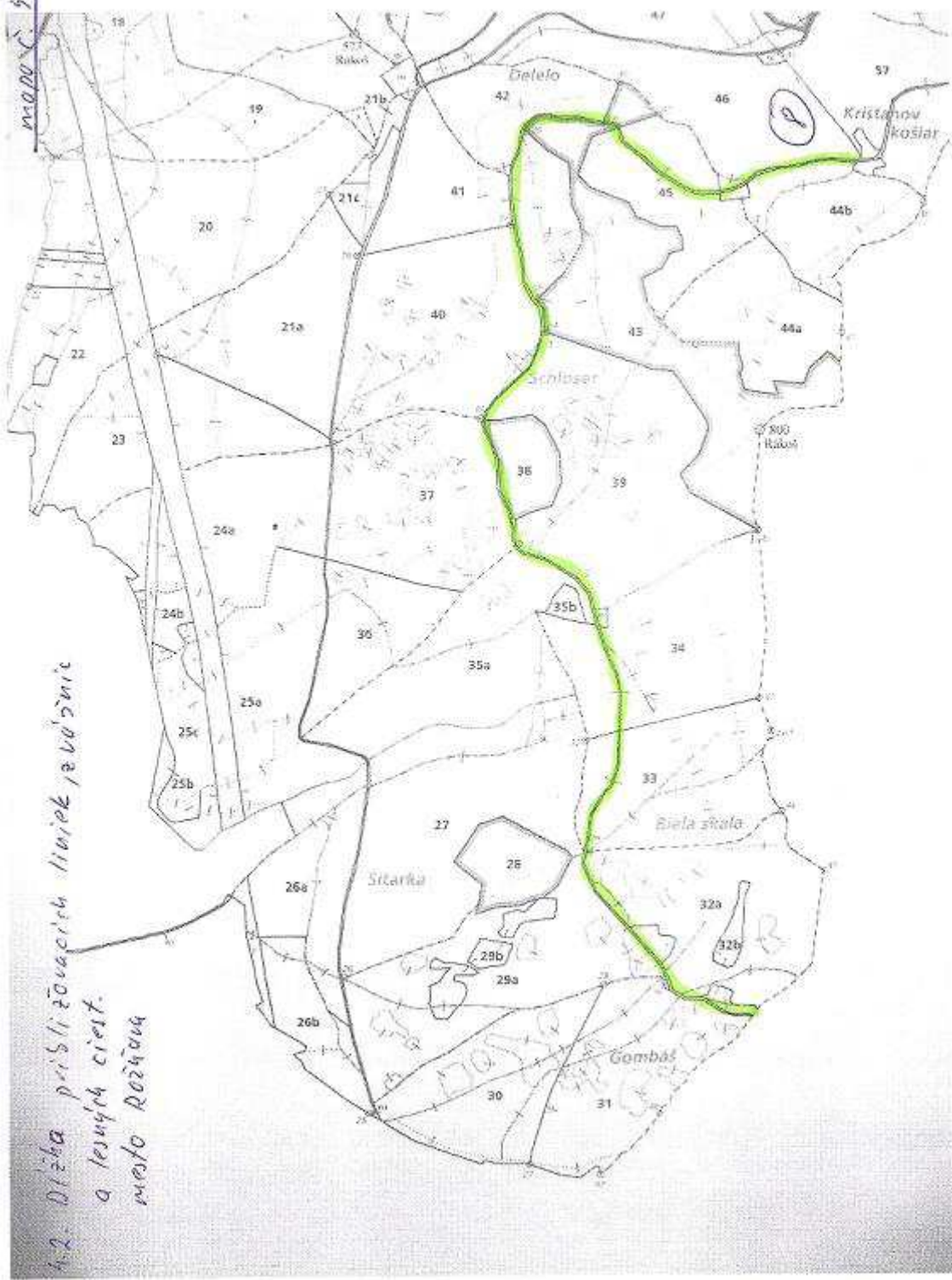


mapa č. 4

4.2. Oľtka posledných príslušovateľov Turiek,  
zdediac a lesných ciest.  
mesto Rožňava



mapa č. 5



4.2. Biela prišli zúčastniť líniek, ev. územie a lesných ciest. mesto Rožňava